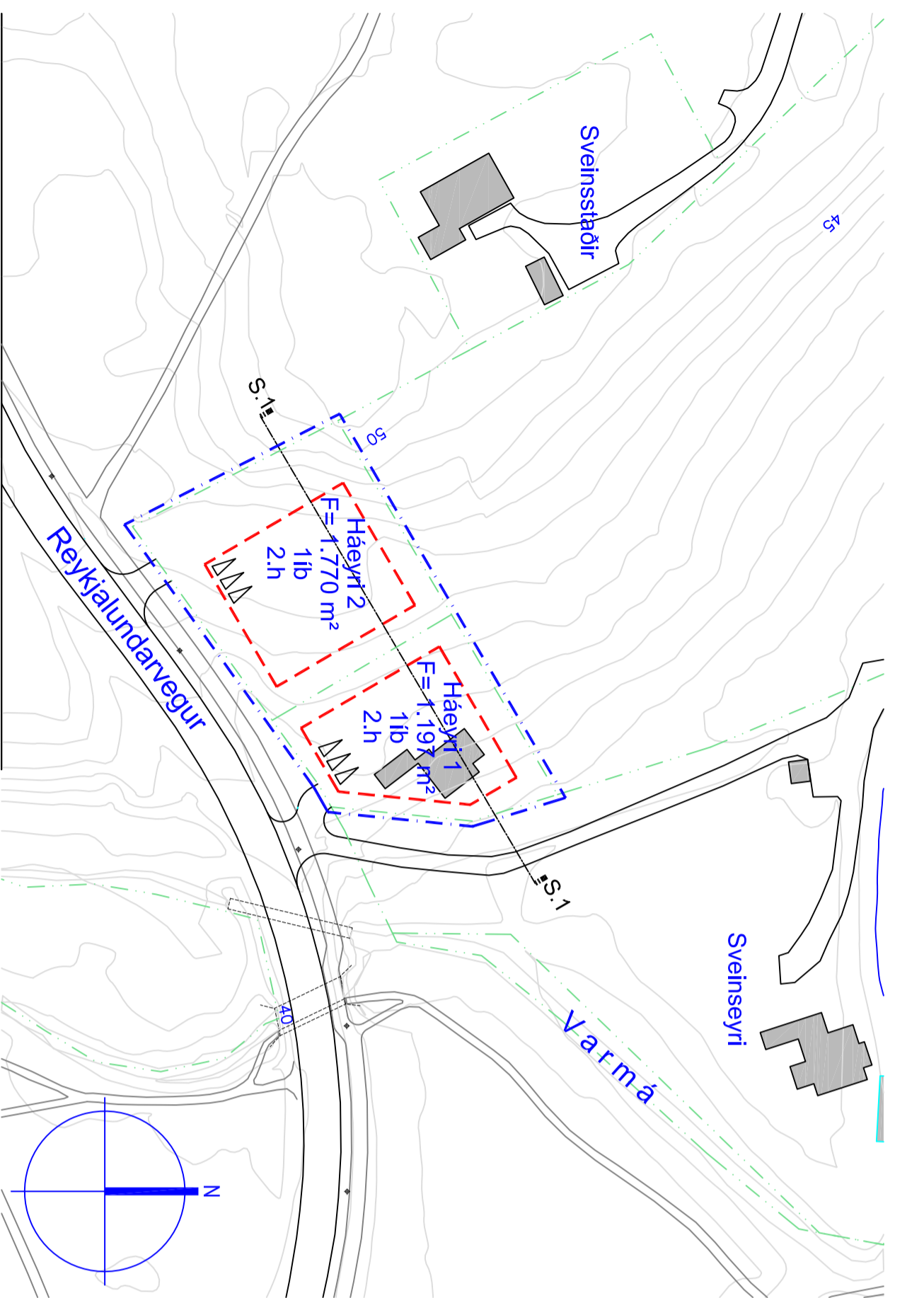
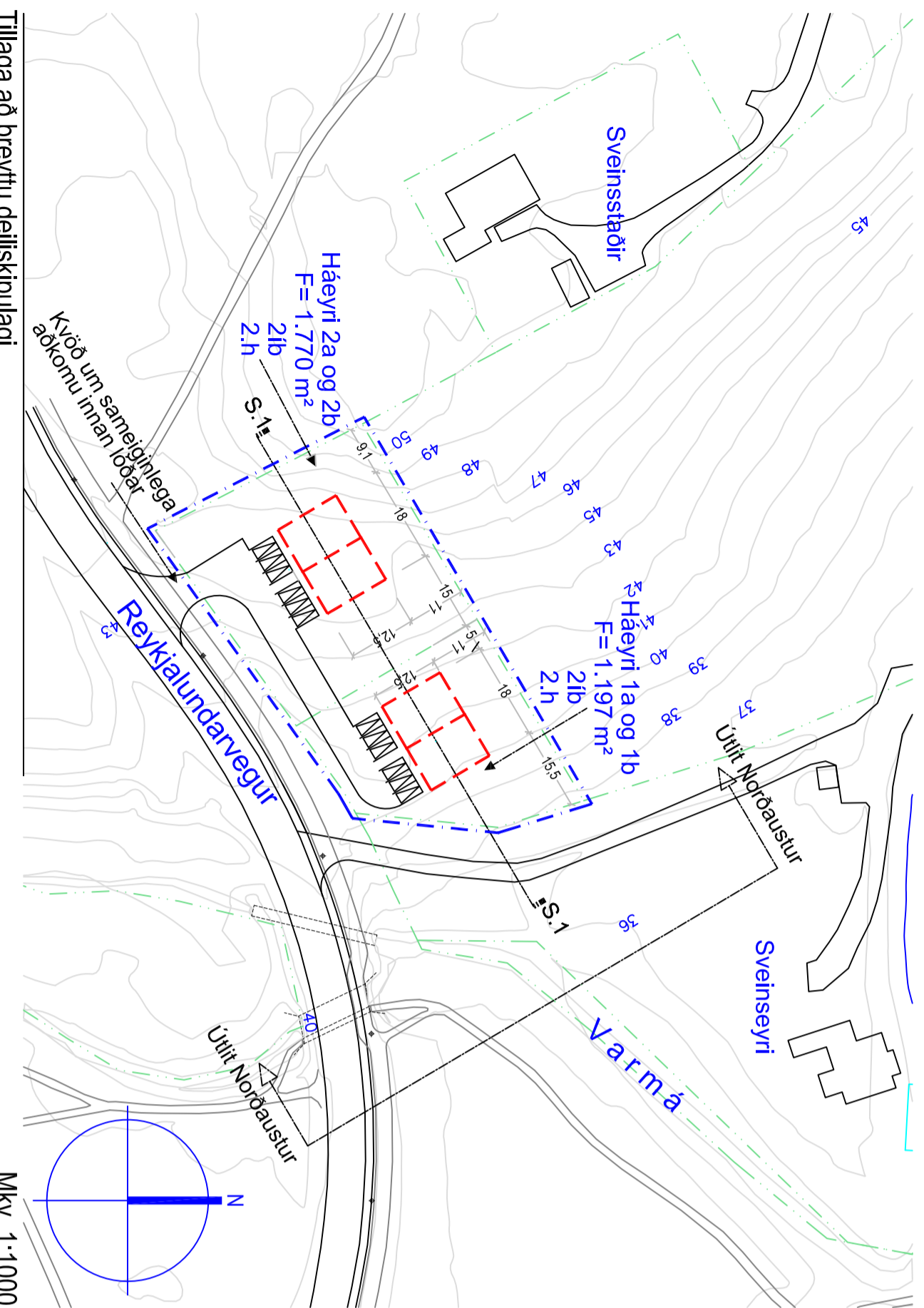


Tilaga að breyttu deiliskipulagi fyrir Háeyri við Reykjalandarveg Mosfellsbæ.



Gildandi deiliskipulag, Samþykkt í bæjarstjórn 8. júní 2016 og birt í B-deldi síðmartíðinda 26. september 2016.

Mkv. 1:1000



Tilaga að breyttu deiliskipulagi.

Mkv. 1:1000

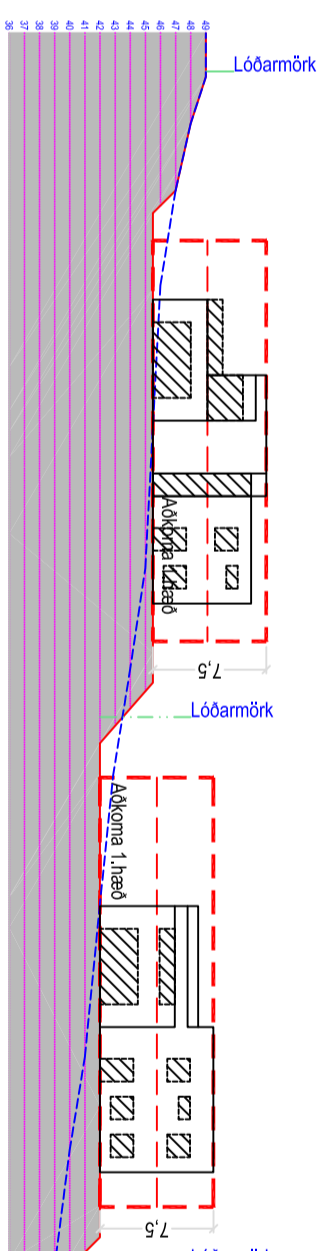
Greinargerð

A lóðunum nr. 1 og 2 við Háeyri við Reykjalandarveg er í gildi deiliskipulag samþykkt 2016 fyrir tvö tveggja hæða 450 m² einbýlishús á hvort íbóðinni fyrir sig. Hámarks hæð er áætluð 7,5 m miðað við aðkomuhæð. Lóðin nr. 1 er 1.197m² og nr. 2 er 1.770 m².

Samkvæmt tillögu að breyttu deiliskipulagi er gert ráð fyrir að í stað tveggja einbýlishúsa verði heimilt að byggja tvö tveggja hæða parhús þar sem hver eining verði 9 x 12,5 m² að grunnfléttu þ.e. 112,5 m² eða um 225 m² að samantöðum gólfleiti. Samanlagt byggingarmagn er því áætlað um 225 m² x 4 eða um 900 m² á báðum lóðunum. Hámarksráð bygginga er áætluð 8,0 m miðað við aðkomuhæð. Paktoorn er frjálst. Miðað er við 3 blástæði á lóðu eða samantlagt 12 blástæði.

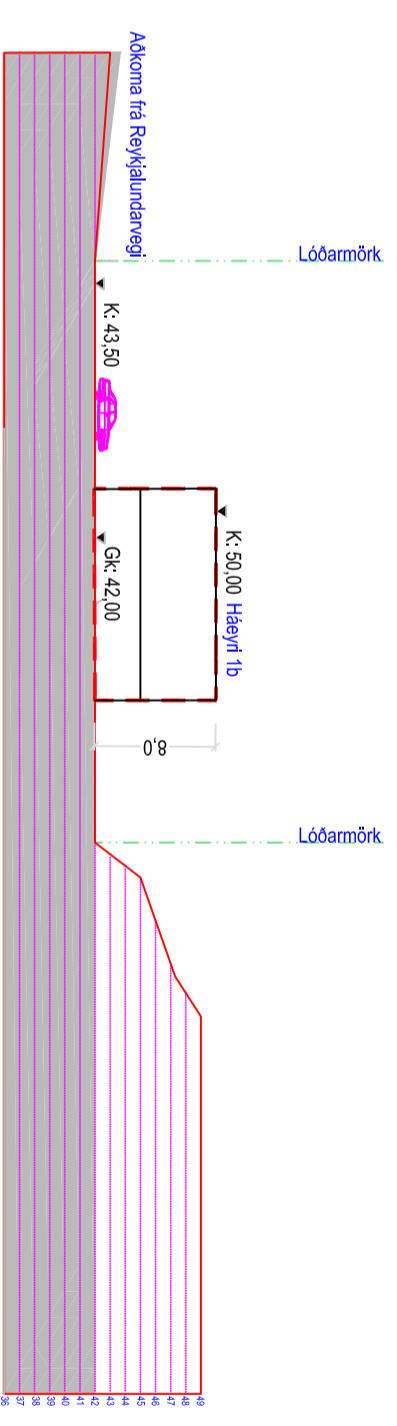
Í tillögunni er gert ráð fyrir einni innaksturleið frá Reykjalandarvegi.

Samhlöða þessari breytingu á deiliskipulagi er gerð breyting á aðalskipulagi bæjarins fyrir umræddar lóðir. Er það gert með tillitun til 7. mgr. 12. gr. skipulagslaga nr. 123 / 2010 þar sem fjallað er um innbyrðis samræmi milli aðalskipulags og deiliskipulags. Aðalskipulagsbreytingin nær til lóflu 4.1 á bls 31 í greinargerð Aðalskipulags Mosfellsbæjar 2011-2030 þar sem heildarflóði lóðuá breyrist úr 2 í 4 og þettaeiki byggðar breyrist úr 6,7 íb/ha í 13,3 íb/ha.



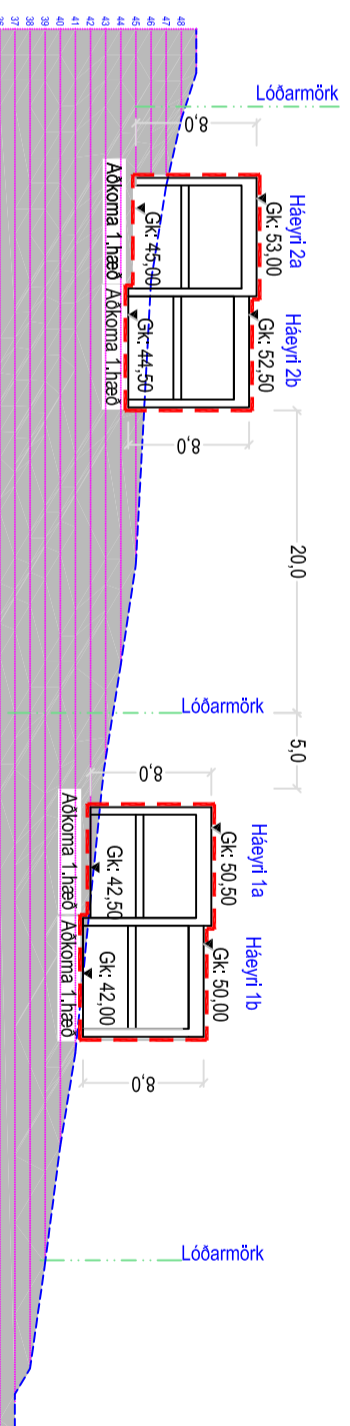
Gildandi deiliskipulag, Skyringarmynd - snið

Mkv. 1:500



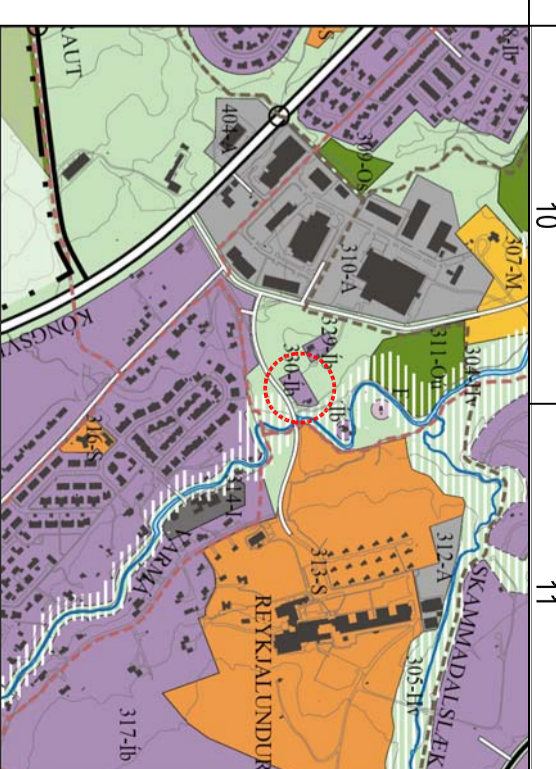
Tilaga að breyttu deiliskipulagi skyringarmynd - Úlfir norðaustur

Mkv. 1:500



Tilaga að breyttu deiliskipulagi skyringarmynd - snið 1

Mkv. 1:500



Hluti af aðalskipulagi Mosfellsbæjar 2011-2030 Staðfest 19. september 2013.

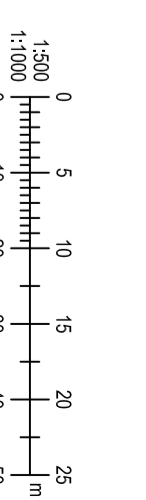
Tákn

- Mörk deiliskipulagsvæðis
- Byggingarreitir
- Lóðarmörk
- Blástæði
- Vegur
- Gangstétt

Deiliskipulag þetta sem fengið hefur meðferð í samræmi við ákvæði 1. mgr 43. gr. skipulagslaga nr. 123/2010 var samþykkt í skipulagsnefnd þann _____ 20__ og í bæjarstjórn þann _____ 20__.

Tilagan var auglýst frá _____ 20__ með athugasemdarfræsti til _____ 20__.

Auglýsing um gildistöku breytingarinnar var birt í B-deldi Síðmartíðinda þann _____ 20__.



KRARK
 Kristinn Ragnarsson arkitekt ehf.
 Hlíðasári 19-2. hæð, 201 Kópavogur, Ísland
 Sí. 564-2255, Fax. 544-4225
 Kf. 581 298 3589, www.krar.kf.is, krark@krark.is

Háeyri 1 og 2
 Mosfellsbær

Landnúmer: 125413, 225778 Staðgreinir: 1604-1-96000080
 Partús

Tilaga að deiliskipulagi

Hönnun:	KR / AI	Deiliskipulag
Verknúmer:	070588BD	
Mælikvarði:	1:1000	
Teknad:	AI/II	
Dagsetning:	16.11.2022	
Yfirfarir:	AI / KR	Útgáfa:
Samþykkt:	Kristinn Ragnarsson	
Kf. 120944, 2689		
	U101	